




Gewässernetz

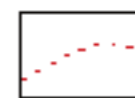
L3924 Hildesheim

1 : 50 000

 Gewässernetz

 Wasserflächen

 Quellen

 Wasserscheide

0 2 km 4 km




Datengrundlage:
 Topographische Karte 1 : 50.000
 Blatt L3924 Hildesheim
 Landesvermessung und Geobasisinformation Niedersachsen
 Hannover 1997

Durch Scannen, Vektorisierung und
 Reproduktion entstandene
 Ungenauigkeit: +/- 1mm.

Christian-Albrechts-Universität zu Kiel
 Geographisches Institut
 Mittelseminar "Karteninterpretation", Leitung: Dr. S. Busch
 Wintersemester 1997/98



© 1998 by Stefan Engfer, Ties Hildebrand, Erik Larsen, Gunnar Markus