





















# Höhenschichten und Gewässernetz

L3924 Hildesheim

1 : 50 000

- |   |           |   |               |
|---|-----------|---|---------------|
|    | 380-400   |  | Gewässernetz  |
|    | 360-380   |  | Wasserflächen |
|    | 340 - 360 |  | Quellen       |
|    | 320 - 340 |   |               |
|    | 300 - 320 |   |               |
|    | 280 - 300 |   |               |
|    | 260 - 280 |   |               |
|    | 240 - 260 |   |               |
|    | 220 - 240 |   |               |
|    | 200 - 220 |   |               |
|    | 180 - 200 |   |               |
|    | 160 - 180 |   |               |
|    | 140 - 160 |   |               |
|   | 120 - 140 |   |               |
|  | 100 - 120 |   |               |
|  | 80 - 100  |   |               |
|  | 60 - 80   |   |               |

alle Angaben in müNN



## Datengrundlage:

Topographische Karte 1 : 50.000  
Blatt L3924 Hildesheim  
Landesvermessung und Geobasisinformation Niedersachsen, Hannover 1997

Durch Scannen, Vektorisierung und  
Reproduktion entstandene  
Ungenauigkeit: +/- 1mm.

Christian-Albrechts-Universität zu Kiel  
Geographisches Institut  
Mittelseminar "Karteninterpretation", Leitung: Dr. S. Busch  
Wintersemester 1997/98



© 1998 by Stefan Engfer, Ties Hildebrand, Erik Larsen, Gunnar Markus