





Potentielle Vegetationsdecke und aktuelle Waldbedeckung


L3924 Hildesheim


-  Eschen-Ulmen-Auenwald-Gebiet der lehmigen Auenböden, einschließlich Weidenwald und -busch der Flußufer

-  Eichen-Elsbeeren-Gebiet auf steilen, trockenheißen, flachgründigen Süd- bis Westhängen der Kalkberge mit natürlichem Kalktrockenrasen und Dornstrauchgebüsch

-  Hainsimsen-Buchenwald-Gebiet und Buchen-Traubeneichenwald-Gebiet des Hügel- und Berglandes auf nährstoffarmen, podsoligen Böden, besonders auf Buntsandstein und Kreidesandstein

-  Waldmeister-Buchenwald-Gebiet des Berglandes auf basischen bis mäßig sauren Böden, insbesondere Kalk- und Basaltberge

-  Eichen-Hainbuchenwald-Gebiet der Löß- und Kalkböden des Hügel- und Berglandes und seines Vorlandes

-  Aktuelle Waldbedeckung

0 2 km 4 km



Datengrundlage:

Topographische Karte 1 : 50.000
Blatt L3924 Hildesheim
Landesvermessung und Geobasisinformation
Hannover 1997

Natürliche Pflanzendecke. - Niedersachsen und Bremen -, 1:800000
Akademie für Raumforschung und Landesplanung in Verbindung
mit dem Niedersächsischen Amt für Landesplanung und Statistik 1958

Durch Scannen, Vektorisierung und
Reproduktion entstandene
Ungenauigkeit: +/- 1mm.

Christian-Albrechts-Universität zu Kiel
Geographisches Institut
Mittelseminar "Karteninterpretation", Leitung: Dr. S. Busch
Wintersemester 1997/98



© 1998 by Stefan Engfer, Ties Hildebrand, Erik Larsen, Gunnar Markus